

Camp d'été 2015 : ARGENTERA



Où ?

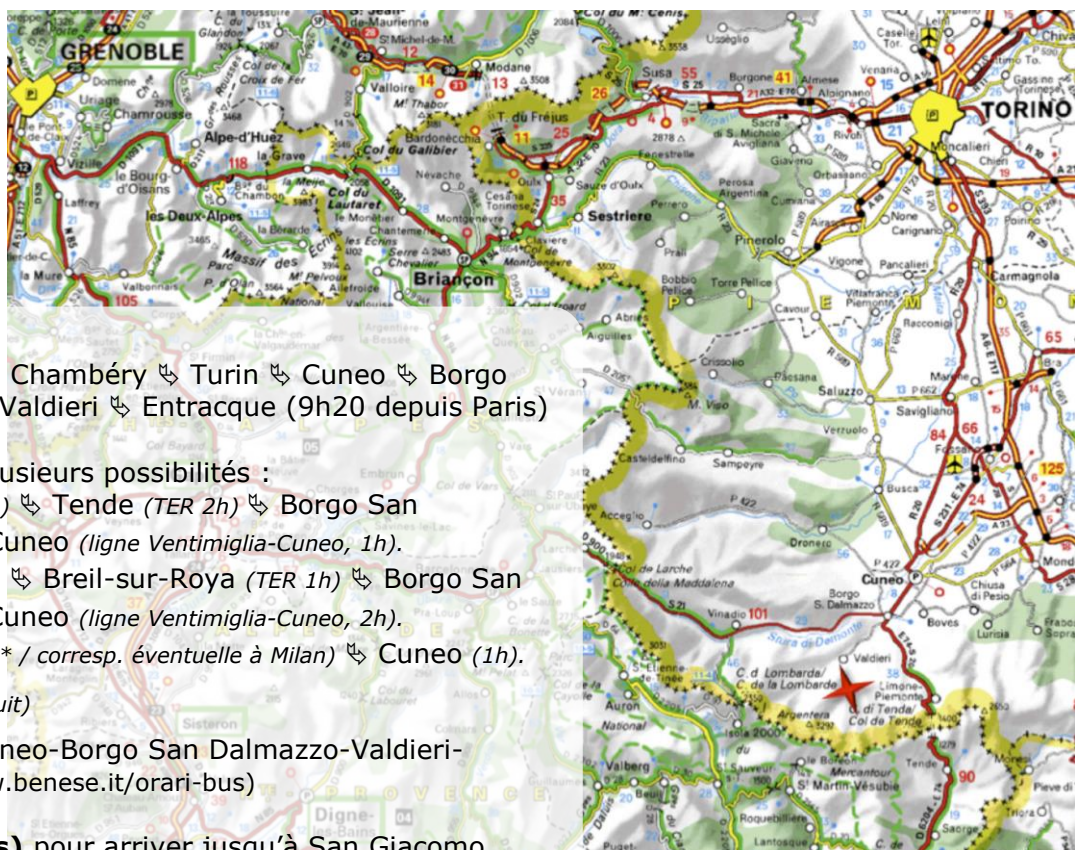
San Giacomo di Entracque

(localisation ci-dessous avec la croix)



Quand ?

Vers le **12 juillet** pour les premiers et **jusqu'à début août** pour les derniers



Accès par Lyon ↔ Chambéry ↔ Turin ↔ Cuneo ↔ Borgo San Dalmazzo ↔ Valdieri ↔ Entracque (9h20 depuis Paris)



Accès en train, plusieurs possibilités :

- Paris ↔ Nice (*) ↔ Tende (TER 2h) ↔ Borgo San Dalmazzo ou Cuneo (ligne Ventimiglia-Cuneo, 1h).
- Paris ↔ Nice (*) ↔ Breil-sur-Roya (TER 1h) ↔ Borgo San Dalmazzo ou Cuneo (ligne Ventimiglia-Cuneo, 2h).
- Paris ↔ Turin (* / corresp. éventuelle à Milan) ↔ Cuneo (1h).

(*)TGV 5h30 ou train de nuit

Puis **ligne de bus** Cuneo-Borgo San Dalmazzo-Valdieri-Entracque (<http://www.benese.it/orari-bus>)

Stop (ou stop-Gums) pour arriver jusqu'à San Giacomo ou Minibus "à la demande"

(<http://fr.parcoalpimarittime.it/la-visite/services/navette-et-transport-des-bagages>)



Hébergement

Camping : Campeggio Sotto il Faggio (San Giacomo di Entracque)

Téléphone : +39 0171.069405 ou + 39 349.7305438

Caractéristiques : Pas de réservation possible mais pas d'emplacement délimité donc tout le monde devrait pouvoir trouver de la place ! Camping arboré et agréable, possibilité de faire des feux, un peu cher (normal en Italie) et douches payantes...

Pour plus d'informations, consulter le site du camping : www.sottoilfaggio.it

En cas de saturation du camping Sotto il Faggio :


- deux autres à Entracque
- des emplacements à Sant'Anna de Valdieri : plus central pour les courses, mais c'est petit. (Plutôt fait pour des camping-cars et des courts passages).



Activités

Chaîne de l'Argentera / Corno Stella / Chaînon des Guides / Madre de Dio :

(Très) nombreuses voies rocheuses historiques voire héroïques, typées montagne mais certaines équipées moderne

 *Topo exhaustif en français: <http://www.versantesud.it/fr/shop/corno-stella-fr/>
(disponible Au Vieux Campeur)*

Incursions côté français :


↳ par le refuge Genova (pas loin du camping) et le col de la Ruine : accès aux nombreuses **voies des Cayres de la Cougourde** (jusqu'à 400m).

↳ par le refuge Questa (aussi depuis Terme di Valdieri) et le pas des Préfous : accès au **Cayre des Préfous**, à la **tête des Tablasses** (Eperon NW), **Aiguilles du Lac Nègre**, **Tête du Claus**, voire **Pointe Giegn**.

 *Topo exhaustif **Guide des Alpes Maritimes, Massif du Mercantour** (Alticoop, 2003)
Sélection d'itinéraire : **Les plus grandes courses des Alpes de la Méditerranée : Mercantour-Argentera** (Alticoop, Ferraud-Raybaud)*

Autres falaises à proximité :

- Voies plus Canada dry
- Très gros site de couenne à Andonno (plus bas dans la vallée) : plutôt dur et réputé, certaines voies équipées moderne

 *Topo **Andonno e Cuneese** (<http://www.versantesud.it/shop/andonno-e-cuneese/>)
(disponible Au Vieux Campeur en italien avec quelques descriptions en anglais)*

LES REFUGES DU COIN...

Accessible à pied du camping

- **Soria Ellena** (<http://www.rifugiosoriaellena.com>) : environ 2h de marche
- **Pagari** (<http://www.rifugiopagari.com>) : environ 4h de marche

Un peu plus loin

Accès au refuge, compter environ 2h-3h de marche depuis :

- le parking du lac de la Rovina (à 10 km en voiture du camping)
 - **Genova** (<http://www.rifugiogenova.it>)
 - **Morelli** (<http://www.rifugiomorellibuzzi.it>)
- Terme di Valdieri (à 25 km en voiture du camping, soit environ 40 minutes)
 - **Bozano** (<http://www.rifugiobozano.it>)
 - **Remondino** (<http://www.rifugioremondino.it>)
 - **Regina Elena** (<http://www.camptocamp.org/huts/457609/fr/refuge-regina-elena>)
 - **Questa** (<http://www.camptocamp.org/huts/113821/fr/rifugio-e-questa>)
- **Livio Bianco** (<http://www.rifugioliviobianco.com>)

Mais il doit être aussi possible d'accéder à ces refuges depuis la vallée du camping moyennant une petite journée de randonnée...

Les Bivouacs :

Baus / Moncalieri / Varrone / Guiglia

Retrouvez plus d'informations
sur le site internet du Gums
via l'Agenda (en page d'accueil)

<http://www.gumsparis.asso.fr/>