


CALENDRIER DES SORTIES BLEAU

DECEMBRE 2020 A FEVRIER 2021


Dimanche 20 décembre

ROCHER DU GENERAL – DIPLODOCUS

- Accès : A6 sortie Milly. Du rond-point avant Milly, par la D837, rejoindre la D16 et continuer jusqu'à l'entrée du Vaudoué (5 km). Prendre à gauche le Chemin du Rocher Cailleau, puis au premier carrefour, à gauche, le Chemin de la Vallée de la Mée. Parking.
-  À vélo : 11 km depuis Buno-Gironville (RER D, direction Malesherbes, 1h10)
- RdV : Prendre le Chemin de la Mée sur 750 m et contourner le massif du Diplodocus par le Nord en empruntant en biais à gauche le chemin du Rocher Fin sur 300 m, puis encore à gauche (vers le SW) le chemin de la Plaine de la Mée sur 250 m. Prendre alors sur la droite le sentier qui limite les parcelles forestières 144 et 145. Remonter ce sentier sur 50 m et le quitter par une sente à droite. Poursuivre encore 100 m (au passage gros rocher N° 20 Bleu sur la gauche). Rdv à proximité des N° 23 Bleu et 25 Jaune.
- Circuits : Jaune PD+ ; Bleu TD-.
- A proximité : Diplodocus : Jaune PD; Orange AD+; Bleu D


Vendredi 25 décembre

ROCHER FIN

- Accès : A6 sortie Milly. Du rond-point avant Milly, par la D837, rejoindre la D16 et continuer jusqu'à l'entrée du Vaudoué (5 km). Prendre à gauche le Chemin du Rocher Cailleau, puis au premier carrefour, à gauche, le Chemin de la Vallée de la Mée. Parking.
-  À vélo : 11 km depuis Buno-Gironville (RER D, direction Malesherbes, 1h10)
- RdV : du parking suivre vers le NE le Chemin de la Vallée de la Mée sur 750 m environ, puis une allée légèrement en biais à gauche sur 150 m jusqu'à rejoindre le chemin du Rocher Fin (proximité du massif du Diplodocus). D'abord NNO, il s'infléchit au NE. Le parcourir sur 1 km et monter au sommet du pignon par une sente entre les parcelles 125 et 146.
- Circuits : Jaune PD ; Orange AD ; Bleu D ; Rouge TD+.

Dimanche 27 décembre

95.2

- Accès : A6 sortie Milly. Du rond-point avant Milly, par la D837 rejoindre la D16 en direction du Vaudoué. 2,5 km après Milly, prendre à gauche vers la Croix Saint Jérôme. Puis deuxième route à droite et au bout (500 m) encore à droite : on est face à la Croix. Continuer tout droit, puis à gauche et prendre tout de suite à droite le chemin de la Vallée Close. Parking.
-  À vélo : 11 km depuis Buno-Gironville (RER D, direction Malesherbes, 1h10)
- RdV : Continuer le chemin jusqu'au début de la Vallée Close (grande plaine de sable). Monter alors par le premier chemin à droite jusqu'au col entre les deux pignons. Rendez-vous à gauche près d'un arbre à demi couché.
- Circuits : Jaune PD+ ; Orange D- ; Bleu D ; Rouge TD- ; Blanc ED-.
- À proximité : Pignon Poteau : Jaune PD- ; Orange AD-. Jean des Vignes : Bleu D+/TD-. Rocher des Potets : Jaune PD ; Orange AD.

Vendredi 01 janvier

CUL DE CHIEN

- Accès : A6 sortie Milly. Du rond-point avant Milly, par la D837 rejoindre la D16 en direction du Vaudoué. Après 4 km, parking du cimetière de Noisy sur la gauche de la route.
- À vélo : 11 km depuis Buno-Gironville (RER D, direction Malesherbes, 1h10)
- RdV : Suivre sur 600 m l'allée forestière de la Plaine de Jean des Vignes, puis, à droite (ESE), celle de la Roche aux Sabots jusqu'au col. Prendre légèrement à gauche (E) en direction de la plaine de sable. On passe près du Bilboquet. Continuer dans la même direction (E), en traversant le massif rocheux jusqu'au sommet de la grande pente de sable du versant SE (n°22 Orange).
- Circuits : Orange AD- ; Bleu D+ ; Rouge TD+.

Dimanche 03 janvier

CANCHE AUX MERCIERS

- Accès : A6 sortie Fontainebleau, Fleury en Bière, Arbonne. Traverser Arbonne et prendre la D 409 à droite. Puis au rond-point à gauche la D 64 vers Achères. 500m après le grand virage à gauche (aqueduc de la Vanne) prendre à droite un chemin goudronné. Il passe sous l'autoroute et conduit au parking.

- 🚲 À vélo : 15 km depuis Fontainebleau (train Gare de Lyon, direction Montargis ou Montereau, 35')
- RdV : Du parking, suivre le chemin de la Charme vers l'Ouest sur 250 m. Traverser vers le N, une grande étendue sableuse, puis prendre une sente qui traverse le massif vers le NE. Rendez-vous près d'un auvent à hauteur du n° 16 Jaune.
- Circuits : 2 Blancs EN ; Jaune PD- ; Orange AD ; Bleu D+ ; Rouge TD+.
Télégraphe : Blanc EN ; Bleu D+.

Dimanche 10 janvier

ROHER DES POTETS

- Accès : A6 sortie Milly. Du rond-point avant Milly, par la D837 rejoindre la D16 en direction du Vaudoué. 2,5 km après Milly, prendre à gauche vers la Croix Saint Jérôme. Prendre la deuxième route à droite et au bout (500 m) encore à droite, on est à la Croix. Continuer tout droit puis prendre à gauche et tout de suite à droite le chemin de la Vallée Close. Parking.
- 🚲 À vélo : 11 km depuis Buno-Gironville (RER D, direction Malesherbes, 1h10)
- RdV : du parking, suivre le chemin de la Vallée Close sur environ 750 m. Au croisement avec le sentier rouge des 25 bosses, prendre à droite en biais (ESE) le Chemin de la Plaine Jean des Vignes. Au carrefour suivant (environ 300 m), prendre à gauche le Chemin du Rocher des Potets jusque devant le départ du circuit Orange, sur la droite du chemin. Suivre alors une sente qui longe le début de ce circuit. RdV près des 36 Jaune et 11 Orange.
- Circuits : Jaune PD ; Orange AD.
À proximité : Pignon Poteau : Jaune PD-. Jean des Vignes : Bleu D+. 95,2 : Jaune PD+ ; Orange D- ; Bleu D ; Rouge TD- ; Blanc ED-.

Dimanche 17 janvier

J.A. MARTIN

- Accès : A6 sortie Milly. De Milly, par la D837, rejoindre la D16. La prendre à gauche jusqu'au Vaudoué. Puis à l'entrée du village D63 à gauche vers Achères, sur 800 m. Parking à gauche à hauteur du virage.
- 🚲 À vélo : 20 km depuis Fontainebleau (train Gare de Lyon, direction Montargis ou Montereau, 35')
- RdV : De la barrière, rejoindre la plaine de sable, la traverser vers le N et poursuivre le sentier qui monte au fond de la combe sur 250 m. Le quitter par une sente à gauche pour monter jusqu'au col. Le RV est à 50m en contrebas du col.
- Circuits : Blanc EN ; Jaune PD- ; 2 Oranges AD+ ; Bleu Ciel D ; Bleu D+ ; Rouge TD+.

Dimanche 24 janvier

LA SEGOGNOLE

- Accès : A6 sortie Milly. Du rond-point avant Milly, par la D837 rejoindre la D16 en direction du Vaudoué. Après 4 km, parking du cimetière de Noisy sur la gauche de la route.
- 🚲 À vélo : 11 km depuis Buno-Gironville (RER D, direction Malesherbes, 1h10)
- RdV : Suivre la route de la Saussaye (à l'extrémité NW du parking) jusqu'à la barrière qui la ferme côté Chemin de la Ségognole (remarque : parking impossible- et interdit- de ce côté). 30 mètres après la barrière, Prendre à gauche une sente (marques Jaune, Orange et Rouge sur arbre) et la suivre sur 200 m environ.
- Circuits : Jaune PD+ ; Orange AD+ ; Rouge TD.

Dimanche 31 janvier

MAUNOURY

- Accès : À 6 sortie Ury (péage). Prendre à droite vers la Chapelle la Reine (RN 152). Dans La Chapelle, prendre à gauche au feu, en direction Larchant. Vers la sortie de Larchant, route de la Dame Jouanne à gauche (panneau) sur environ 2 km, puis chemin à droite (restaurant Jobert). Parking en bord de chemin à proximité du restaurant ou en bord de route, avant de prendre à droite.
- 🚲 À vélo : 8 km depuis Bourron-Marlotte (train Gare de Lyon, direction Montargis, 55')
- RdV : Suivre le Chemin de la Chapelle-la-Reine sur 200 m après la barrière. Prendre un chemin à gauche (E)- départ du sentier bleu 19- sur 200 m jusqu'à une plaine sableuse au débouché d'un vallon. Monter à droite (GR) jusqu'au sommet du pignon.
- Circuits : Orange AD- ; Bleu D ; Rouge TD+.

Dimanche 07 février

GORGES D'APREMONT

- Accès : A6 sortie Fontainebleau, Barbizon. De Barbizon, par l'Allée des Vaches, rejoindre le carrefour du Bas Bréau.
- 🚲 À vélo : 8 km depuis Bois-le-Roi (train Gare de Lyon, direction Montargis ou Montereau, 35')

- RdV : Prendre à droite (S) la route Marie-Thérèse, puis 200m plus loin un chemin en biais à gauche, qui s'éloigne un peu de la route tout en la longeant. On traverse une première clairière parsemée de blocs horizontaux, pour arriver ensuite dans une seconde clairière, vaste et sablonneuse (ancien parking). Prendre alors le premier chemin sur la gauche. Après 50m, on voit à gauche le bloc de départ du circuit Bleu outremer. Tout de suite après, quitter le chemin vers la gauche pour gagner rapidement, à 100m, une petite clairière à côté du n°7 du Bleu outremer.
- Circuits : Blanc E ; Jaune PD+ ; Vert AD ; Orange AD+ ; Bleu Outremer D ; Bleu Baltique D+ ; Fraise écrasée D+ ; Saumon TD- ; Rouge ED- ; Bleu clair ED- ; Noir/ Blanc ED+.
- À proximité : Apremont Dames : Orange AD- ; Bleu D- ; Noir TD. Apremont Bizons : Blanc EN ; Orange AD+ ; Bleu D ; Rouge TD.

Dimanche 14 février

FRANCHARD CUISINIÈRE

- Accès : A6 sortie Fontainebleau, puis Barbizon. Continuer la D64 jusqu'à Arbonne et prendre à gauche pour rejoindre la D409, en direction de Fontainebleau. Prendre la route du Loup à droite, 400 m après le panneau "Forêt Domaniale" (2 km d'Arbonne). La suivre jusqu'au Carrefour de la Plaine de Macherin. Parking.
- 🚲 À vélo : 12 km depuis Fontainebleau (train Gare de Lyon, direction Montargis ou Montereau, 35')
- RdV : Prendre, vers l'ESE, la route de l'Isatis qui rejoint la route du Renardeau. La traverser et continuer vers l'E. Couper la route des Buttes de Fontainebleau et poursuivre jusqu'au sommet du pignon. Rendez-vous près de dalles horizontales sous des rochers surplombants au n° 21 Rouge.
- Circuits : Orange F+ ; Orange AD+ ; Rouge TD- ; Blanc ED.
À proximité : Franchard Sud : Rouge D+ ; Noir ED. Franchard Ermitage : Blanc E ; Rouge TD .

Dimanche 21 février

91,1

- Accès : A6 sortie Milly. Du rond-point avant Milly, par la D837 rejoindre la D16 en direction du Vaudoué. Après 4 km, parking du cimetière de Noisy sur la gauche de la route.
- 🚲 À vélo : 11 km depuis Buno-Gironville (RER D, direction Malesherbes, 1h10)
- RdV : Suivre sur 600 m l'allée forestière de la Plaine de Jean des Vignes puis à droite celle de la Roche aux Sabots sur 200 m. Monter à gauche à vue (E) vers le sommet du pignon. RdV à proximité du n° 11 Orange
- Circuits : Jaune PD+ ; Orange AD ; Orange AD+ ; Rouge TD.
À proximité : Cul de Chien : Jaune PD+ ; Bleu D- ; Rouge TD+.

Dimanche 28 février

ROCHER FIN

- Accès : A6 sortie Milly. Du rond-point avant Milly, par la D837, rejoindre la D16 et continuer jusqu'à l'entrée du Vaudoué (5 km). Prendre à gauche le Chemin du Rocher Cailleau, puis au premier carrefour, à gauche, le Chemin de la Vallée de la Mée. Parking.
- 🚲 À vélo : 11 km depuis Buno-Gironville (RER D, direction Malesherbes, 1h10)
- RdV : du parking suivre vers le NE le Chemin de la Vallée de la Mée sur 750 m environ, puis une allée légèrement en biais à gauche sur 150 m jusqu'à rejoindre le chemin du Rocher Fin (proximité du massif du Diplodocus). D'abord NNO, il s'infléchit au NE. Le parcourir sur 1 km et monter au sommet du pignon par une sente entre les parcelles 125 et 146.
- Circuits : Jaune PD ; Orange AD ; Bleu D ; Rouge TD+.

“

**le vrai sage possède, dans ses muscles,
la possibilité d'atteindre les hauteurs,
et dans sa connaissance du monde,
le refus d'y monter.**

”

Citation proposée par Romain de Mesmay,
extraite de « Le Livre de l'Intranquillité 73 » de Fernando Pessoa