


CALENDRIER DES SORTIES BLEAU

JUIN A OCTOBRE 2021


Dimanche 20 juin

FRANCHARD HAUTES PLAINES

- Accès: A6 sortie Fontainebleau, puis Barbizon. Continuer la D64 jusqu'à Arbonne et prendre à gauche pour rejoindre la D409, en direction de Fontainebleau. Prendre la route du Loup à droite, 400 m après le panneau "Forêt Domaniale" (2 km d'Arbonne). La suivre jusqu'au Carrefour de la Plaine de Macherin. Parking.
-  À vélo : 12 km depuis Fontainebleau (train Gare de Lyon, direction Montargis ou Montereau, 35')
- RdV: Du parking continuer la route du Loup, puis à gauche la Route des Gorges de Franchard sur environ 150 m. Remonter un sente à droite jusqu'à un gros bloc surplombant.
- Circuits: Hautes Plaines : Jaune PD; Jaune PD+; Orange AD+. Hautes Plaines Ouest-Sablons: Orange AD; Bleu D; Rouge TD.
- À proximité: Franchard Isatis: Orange AD-; Bleu D ; Rouge TD-/ TD; Rouge TD+/ ED.


Dimanche 27 juin

LA PADOLE

- Accès: A6 sortie Auvernaux, prendre la D948 vers Milly. 6 km après Auvernaux, après le Saut du Postillon prendre à droite la D83. Après 350 m, à droite par un chemin de terre sur 300 m. Stationner au mieux en lisière de forêt (mais à l'écart de la « piste » de trial..... !).
-  À vélo : 8 km depuis La Ferté-Alais (RER D, direction Malesherbes, 55')
- RdV: du parking, monter vers le nord via les "Cent Marches", le long des circuits caramel et orange de ce secteur. RdV sur la platière vers les n°20 caramel et orange.
- Circuits : Secteur "historique" : Jaune PD ; Orange AD ; Bleu D ; Bleu D + ; Rouge TD- ; Rouge TD ; Blanc ED +. **Ces circuits ont été rénovés en 2020. Certains blocs sont hauts et exposés. Corde parfois utile. Des points d'assurages sont prévus.**
Secteur Cent Marches : Blanc EN ; Caramel EN ; Jaune PD ; Orange AD. Ces circuits sont très peu exposés.

Dimanche 04 juillet

ROCHER GUICHOT

- Accès: A6 sortie Milly. Du rond-point avant Milly, par la D837, rejoindre la D16 et continuer jusqu'à l'entrée du Vaudoué (5 km). Prendre à gauche le Chemin du Rocher Cailleau, puis au premier carrefour, à gauche, le Chemin de la Vallée de la Mée. Parking.
-  À vélo : 11 km depuis Buno-Gironville (RER D, direction Malesherbes, 1h10)
- RdV: du parking, les premiers blocs sont visibles au NW. Les rejoindre (60 m) et continuer sur 50 m en obliquant à gauche vers un large auvent (n°16 Bleu et 17 Rouge). Rendez-vous dans la clairière qui suit au pied du n°8 Jaune.
- Circuits: Orange AD-; Bleu D; Rouge TD+.

Dimanche 11 juillet


CHAMARANDE

- Accès: Prendre l'A10 jusqu'à la sortie 5 (Montlhéry/Etampes/Orléans), puis la RN20 jusqu'à la sortie Etrechy, puis tout de suite à gauche vers Chamarande que l'on traverse en direction de Lardy. Passer sous le premier pont à gauche sous la voie ferrée en face de l'entrée du château de Chamarande. Parking.
- À pied : 500 m depuis Chamarande (RER C, direction St Martin d'Etampes, 50')
- RdV: du parking, suivre le chemin longeant la voie ferrée en direction de Lardy. Au niveau d'une grande dalle en bord du chemin (dite P.O., départs des circuits blanc et rouge) , monter à gauche par une petite sente raide jusqu'au groupe de rochers supérieur. En haut de celui-ci, devant une barre avec le numéro 42 Jaune, prendre à droite (E) sur 50 m. Le rdv est dans la clairière plate et ombragée à coté du n°44 Jaune
- Circuits: 2 Blancs EN; Caramel EN; Jaune PD; Orange AD; Bleu Ciel D; Bleu D; Rouge TD; Blanc ED.

Mercredi 14 juillet


MONT USSY

- Accès: A6 sortie Fontainebleau jusqu'au carrefour de la Libération à l'entrée de Fontainebleau. Suivre D606 vers Avon sur 900m. Au deuxième feu, prendre à gauche (route Louise), puis première à gauche (route de la Fontaine). Parking 400m plus loin, à la maison forestière des 8 routes.

-  À vélo ou à pied : 3 km depuis Fontainebleau (train Gare de Lyon, direction Montargis ou Montereau, 35')
- RdV: Suivre le sentier bleu en direction NW, puis N, sur environ 500m, jusqu'à la grotte des Montussiennes. Rdv devant l'entrée de la grotte, près du n°7 Orange.
- Circuits: Jaune PD-; Orange AD; Rouge TD.
À proximité: Roche d'Hercule : Blanc EN.


Dimanche 18 juillet

ENVERS D'APREMONT

- Accès: A6 sortie Fontainebleau, Barbizon. De Barbizon, par l'Allée des Vaches, rejoindre le carrefour du Bas Bréau. Parking.
-  À vélo : 8 km depuis Bois-le-Roi (train Gare de Lyon, direction Montargis ou Montereau, 35')
- RdV: Prendre (E) la route de Barbizon à Fontainebleau sur 250 m. Puis prendre à droite (S) la route du Dormoir sur environ 50 m jusqu'aux départs des circuits jaune et rouge. Monter sur la crête jusqu'à un replat près des blocs No 6 rouge et No 14 jaune.
- Circuits: Jaune PD; Orange AD; Rouge TD.


Dimanche 25 juillet

LA SEGOGNOLE

- Accès: A6 sortie Milly. Du rond-point avant Milly, par la D837 rejoindre la D16 en direction du Vaudoué. Après 4 km, parking du cimetière de Noisy sur la gauche de la route.
-  À vélo : 11 km depuis Buno-Gironville (RER D, direction Malesherbes, 1h10)
- RdV: Suivre la route de la Saussaye (à l'extrémité NW du parking) jusqu'à la barrière qui la ferme côté Chemin de la Ségognole (remarque: parking impossible– et interdit– de ce côté). 30 mètres après la barrière, Prendre à gauche une sente (marques Jaune, Orange et Rouge sur arbre) et la suivre sur 200 m environ.
- Circuits: Jaune PD+; Orange AD+; Rouge TD.

Dimanche 01 août


BEAUVAIS NAINVILLE

- Accès: A6 sortie Auvernaux, prendre la D948 vers Milly. 3 km après Auvernaux, prendre la D75 à droite direction Chevannes et après 150 m, parking à gauche de la route.
-  À vélo : 10 km depuis Mennecy (RER D, direction Malesherbes, 45')

- RdV: De l'extrémité Ouest du parking, un chemin monte dans le bois. Le suivre jusqu'à la crête (vaste col). À mi-pente départ des circuits Blanc Enfants et Saumon (F+). Obliquer légèrement à gauche (S) sur environ 100 m jusqu'à un énorme pin tourmenté qui se voit de loin. Marques du sentier bleu. Rejoindre une clairière juste derrière l'arbre (n° 22 Noir sur blanc).
- Circuits: Blanc EN; Blanc F; Saumon F; Jaune PD; Orange AD+; Bleu D; Rouge TD+; Noir ED-; Noir ED+.

Dimanche 08 août

JUSTICE DE CHAMBERGEOT – CHATEAUVEAU

- Accès: A6 sortie Milly. Du rond-point avant Milly, par la D837 rejoindre la D16 en direction du Vaudoué. 2,5 Km après Milly, prendre à gauche vers la Croix Saint Jérôme. Puis deuxième route à droite et au bout (500 m) encore à droite : on est face à la Croix. Continuer tout droit, puis à gauche et prendre tout de suite à droite le chemin de la Vallée Close. Parking.
-  À vélo : 11 km depuis Buno-Gironville (RER D, direction Malesherbes, 1h10)
- RdV: Le rendez-vous et les circuits se trouvent sur le pignon de la Justice de Chambergeot. De l'extrémité gauche du parking, emprunter vers le N une sente sur 150m. A la limite des propriétés, on rejoint le sentier des 25 bosses. Le prendre à gauche (NO), le suivre sur 400 m (discret balisage rouge), jusqu'à une clairière, ancien parking. 30 m après la barrière ONF prendre à droite (NE) une sente bien marquée sur 50 m qui mène aux départs des circuits. Le RV est proche d'un haut bloc sur la crête, à proximité des N° 26 Jaune et 16 Orange.
- Circuits: Jaune PD- ; Orange AD; quelques triangles Rouge TD- (corde utile plus une dégaine).
À proximité : La Gorge aux Châts: Contourner le pignon par l'Ouest pour rejoindre au Nord le chemin de la Plaine du Pommier Sauvage. Le prendre à gauche, puis une sente perpendiculaire vers le NE. En vue du grillage on peut, soit prendre un peu avant à droite, ou longer le grillage sur 30m, la sente part ensuite vers la droite et les deux sentiers se rejoignent. On atteint le parcours de randonnée bleu, le suivre à gauche. Traverser le chemin de la Gorge aux Chats (parcelle 101) et remonter sur 120m jusqu'à apercevoir sur la gauche le No 18 rouge.

Dimanche 15 août

CALVAIRE

- Accès : Depuis la D606 (route de Melun à Fontainebleau), à 1 km au nord de Fontainebleau prendre la route de Fontaine-le-Port (D116), passer devant le restaurant de la Croix d'Augas, puis 400 m plus loin parking à droite au début de la petite route goudronnée (sans issue) jusqu'au Carrefour de la Butte a Guay où l'on se gare au bout de la route.

- A pied : 20 minutes depuis Fontainebleau-Avon (train Gare de Lyon, direction Montargis ou Laroche Migennes, 35') : longer la ville par le nord en suivant le GR (très près de la route de la Bonne Dame), puis le sentier bleu n°2 qui monte à droite (N) et mène aux circuits.
- RdV : Revenir sur la D116 vers Fontainebleau sur 200m, prendre à gauche (S-E) le chemin de la Route de Buffon qui rejoint la route goudronnée du Calvaire, la prendre à droite (S). 50 m avant la Croix (point de vue sur Fontainebleau), prendre une sente à droite, on passe devant la Grotte du Calvaire (accès interdit - départ du circuit Jaune en vue) qui rejoint à flanc le sentier bleu Dénécourt n°2. Rester à flanc en longeant le pied du rempart (ne pas remonter sur le plateau) sur 150 m jusqu'à une jolie clairière à proximité des N° 23 orange et 28 jaune.
- Circuits : Jaune PD-; Orange AD+; Bleu D+.

Dimanche 22 août

PUISELET

- Accès: A6 sortie Ury (péage). Prendre à droite vers la Chapelle la Reine (RN 152). Dans La Chapelle, prendre à gauche au feu, en direction Larchant. Après Larchant par la D16 en direction de Nemours sur 4,5 km. Prendre à droite vers le Puisselet, puis, juste après l'entrée du village, l'impasse du Mont Sarrazin sur la droite. Parking dans une clairière après 150 m.
- 🚲 À vélo : 3 km depuis Nemours (train Gare de Lyon, direction Montargis, 1h)
- RdV: Prendre le GR à l'extrémité NO de la clairière (passage sous un porche isolé). Le suivre sur 250 m, jusqu'à une vaste esplanade au pied du pignon E du Mont Sarrazin. Quitter le GR en montant vers la droite, RdV à 30 m entre les n° 6 et 7 orange.
- Circuits: Orange AD+; Bleu D; Noir TD+.

Dimanche 29 août

MONT AIGU

- Accès: A6 sortie Fontainebleau jusqu'au carrefour de la Libération à l'entrée de Fontainebleau. Prendre la route de Milly (D409) à droite sur 300 m et tourner à gauche vers la maison forestière de la Faisanderie. On rejoint le carrefour du Coq. Parking.
- 🚲 À vélo : 5 km depuis Fontainebleau (train Gare de Lyon, direction Montargis ou Montereau, 35')
- RdV: Par la route du Levreau rejoindre le carrefour de l'Emerillon (900 m). Monter à droite (NW) vers le sommet du pignon S du Mont Aigu. Rendez-vous à 30 m W de la grotte du serment, à proximité du n°46 Bleu.
- Circuits: Blanc Enfants; Jaune PD; Orange AD; Bleu D+
À proximité : 2 km, Gorges du Houx : Jaune PD-.

Dimanche 05 septembre

APREMONT DAMES

- Accès: A6 sortie Fontainebleau, Barbizon. De Barbizon, par l'Allée des Vaches, rejoindre le carrefour du Bas-Bréau. Parking.
- 🚲 À vélo : 8 km depuis Bois-le-Roi (train Gare de Lyon, direction Montargis ou Montereau, 35')
- RdV: Prendre vers le S le sentier qui longe la route Marie-Thérèse sur sa droite (balises vert-blanc et traits jaunes). 400 m plus loin, quand le sentier tourne légèrement à gauche vers le SSE (avant d'arriver à la route des Gorges d'Apremont et aux premiers rochers d'Apremont-Bizons), traverser à vue vers la droite (W) et rejoindre 100 m plus loin un très grand bloc (départs des circuits). Le rendez-vous est 50 m plus à l'W à la même hauteur, près des n°11 Bleu et 9 Orange.
- Circuits: Orange AD-; Bleu D-; Noir TD.
À proximité : Apremont Bizons: Blanc EN; Orange AD+; Bleu D; Rouge TD.

Dimanche 12 septembre

BEAUVAIS TÉLÉGRAPHE (CHAUMIÈRE)

- Accès: A6 sortie Auvernaux, prendre la D948 vers Milly . 4 km après Auvernaux, tourner à droite vers Beauvais. Dans Beauvais, prendre à droite vers Champcueil. Faire 400 m. Parking au bord de la route en face de la chaumière (pagode)
- 🚲 À vélo : 10 km depuis Mennecey (RER D, direction Malesherbes, 45')
- RdV: Monter sur la crête vers le SE. Le Rendez-vous est dans la pente de sable, en versant Sud du premier pignon (suivre le GR).
- Circuits: Chaumière : Blanc EN; Caramel F; Jaune PD; Orange AD; Bleu D; Bleu D+; Rouge TD; Noir ED+.
Hameau : Jaune PD- ; Safran AD-, Bleu D; Rouge TD-; Noir ED.

Dimanche 19 septembre

ROCHER SAINT-GERMAIN

- Accès: A6 sortie Ponthierry. Par la D142 rejoindre la D606 au Carrefour de la Table du Roi. La suivre en direction de Fontainebleau sur 5 km à partir du Carrefour, et garer au parking du Cabaret Masson (panneau) situé sur la droite de la route, au bout d'une longue ligne droite, avant un tournant marqué sur la gauche.
- 🚲 À vélo : 5 km depuis Fontainebleau (train Gare de Lyon, direction Montargis ou Montereau, 35')

- RdV: Du parking, suivre vers l'O le sentier bleu 3-4 (route du Luxembourg) sur 150 m. À la séparation des sentiers (rochers tabulaires), en vue de la grande étendue dégagée, prendre à droite le sentier bleu n°4. Après 150 m ce sentier se divise en 2 branches (pancarte descriptive sur un bouleau et Y bleu sur rocher). Prendre la branche de gauche (W) et après 40 m, au moment où le sentier pénètre sous le couvert, prendre une sente bien marquée à droite. La remonter sur 200 m, jusqu'à apercevoir, en bordure de massif, un haut bloc sur la gauche. Le RdV est au pied du bloc, entre les n° 27 et 28 Jaune.
- Circuits: Blanc Enfant; Jaune PD+; Orange AD; Bleu D+; Rouge TD+.

Dimanche 26 septembre

MAUNOURY

- Accès: À 6 sortie Ury (péage). Prendre à droite vers la Chapelle la Reine (RN 152). Dans La Chapelle, prendre à gauche au feu, en direction Larchant. Vers la sortie de Larchant, route de la Dame Jouanne à gauche (panneau) sur environ 2 km, puis chemin à droite (restaurant Jobert). Parking en bord de chemin à proximité du restaurant ou en bord de route, avant de prendre à droite.
- À vélo : 8 km depuis Bourron-Marlotte (train Gare de Lyon, direction Montargis, 55')
- RdV: Suivre le Chemin de la Chapelle-la-Reine sur 200 m après la barrière. Prendre un chemin à gauche (E)– départ du sentier bleu 19– sur 200 m jusqu'à une plaine sableuse au débouché d'un vallon. Monter à droite (GR) jusqu'au sommet du pignon.
- Circuits: Orange AD–; Bleu D; Rouge TD+.

Dimanche 03 octobre

ROCHER DE MILLY / CORNEBICHE

- Accès: A6 sortie Fontainebleau, Fleury en Bière, Arbonne. Traverser Arbonne et prendre la D409 à droite. Puis au rond-point à gauche la D64 vers Achères. La suivre sur 1 km puis prendre à gauche le chemin forestier de la plaine de Chanfroy (Carrière des Fusillés). Parking.
- À vélo : 15 km depuis Fontainebleau (train Gare de Lyon, direction Montargis ou Montereau, 35')
- RdV: Poursuivre (ESE) le chemin de la plaine de Chanfroy (au carrefour de la Résistance, ne pas partir à droite par l'allée des Fusillés, qui semble être le chemin principal) jusqu'à l'extrémité de la plaine, en limite de forêt domaniale (1,4 km du parking avec un panneau « Bornage » sur un arbre et une borne de grès à droite). Prendre à gauche (N) sur 50 m jusqu'à une clairière à gauche du sentier. Départs des circuits jaune et orange sur la gauche (W), et orange et bleu sur la droite (E)
- Circuits: Cornebiche: Jaune/Orange PD– puis AD+ (au NW du bornage).

Rocher de Milly: Orange AD et Bleu D+ (à l'Est du bornage).

Dimanche 10 octobre

CUL DE CHIEN

- Accès: A6 sortie Milly. Du rond-point avant Milly, par la D837 rejoindre la D16 en direction du Vaudoué. Après 4 km, parking du cimetière de Noisy sur la gauche de la route.
- À vélo : 11 km depuis Buno-Gironville (RER D, direction Malesherbes, 1h10)
- RdV: Suivre sur 600 m l'allée forestière de la Plaine de Jean des Vignes, puis, à droite (ESE), celle de la Roche aux Sabots jusqu'au col. Prendre légèrement à gauche (E) en direction de la plaine de sable. On passe près du Bilboquet. Continuer dans la même direction (E), en traversant le massif rocheux jusqu'au sommet de la grande pente de sable du versant SE (n°22 Orange).
- Circuits: Orange AD–; Bleu D+; Rouge TD+.

Dimanche 17 octobre

RESTANT DU LONG ROCHER

- Accès: De Fontainebleau, carrefour de l'Obélisque puis la D58 vers Bourron Marlotte (attention, ne pas prendre la N7). À l'entrée du village, prendre à gauche devant la maison forestière de la Grande Vallée puis 300 m plus loin, en oblique à gauche, la route forestière de la Plaine Verte, jusqu'à une zone de stationnement au niveau de la Plaine Verte.
- À vélo ou à pied : 3 km depuis Montigny sur Loing (train Gare de Lyon, direction Montargis, 55')
- RdV: Du parking, suivre la route du Languedoc vers le NE. Après 150 m, on coupe le sentier bleu n°11. De là, continuer 200 m dans la même direction, le sentier monte sur la platière. Rendez-vous en bord de platière, vers la droite en vue de la grotte Béatrix.
- Circuits: Orange AD; Bleu D–; Rouge TD.

Dimanche 24 octobre

ROCHER FIN

- Accès: A6 sortie Milly. Du rond-point avant Milly, par la D837, rejoindre la D16 et continuer jusqu'à l'entrée du Vaudoué (5 km). Prendre à gauche le Chemin du Rocher Cailleau, puis au premier carrefour, à gauche, le Chemin de la Vallée de la Mée. Parking.
- À vélo : 11 km depuis Buno-Gironville (RER D, direction Malesherbes, 1h10)
- RdV: du parking suivre vers le NE le Chemin de la Vallée de la Mée sur 750 m environ, puis une allée légèrement en bais à gauche sur 150 m jusqu'à rejoindre le chemin du Rocher Fin (proximité du massif du Diplodocus). D'abord NNO, il s'infléchit au NE. Le parcourir sur 1 km et monter au sommet du pignon par une sente entre les parcelles 125 et 146.
- Circuits: Jaune PD; Orange AD; Bleu D; Rouge TD+.

Dimanche 31 octobre

GROS SABLONS


- Accès: A6 sortie Fontainebleau, Fleury en Bière, Arbonne. Traverser Arbonne et prendre la D 409 à droite. Puis au rond-point à gauche la D 64 vers Achères. 500m après le grand virage à gauche (aqueduc de la Vanne) prendre à droite un chemin goudronné. Il passe sous l'autoroute et conduit au parking.
 -  À vélo : 11 km depuis Buno-Gironville (RER D, direction Malesherbes, 1h10)
 - RdV: A 250 m de la barrière, par l'allée qui mène aux rochers, à la pancarte Carrefour de la Canche, prendre à gauche (Sud) le chemin qui amène au Chemin de la Vallée d'Arbonne (pancarte retour itinéraire jaune). Le prendre à droite et le suivre sur 560 m, jusqu'à une sente bien tracée qui monte à flanc. Au sommet traverser le Chemin de la Maison Poteau pour redescendre sur le Chemin des Cassis. Le prendre à droite et continuer la descente. Sur le plat, dans une zone moins arborée, le départ du circuit orange se situe à 80 m à droite, et le RV est à la hauteur du n°5.
 - Circuits Orange n°1, AD+ (à Droite du Chemin des Cassis, long circuit historique); Orange n°2, AD (à gauche du Chemin des Cassis); Bleu D+; Noir/blanc ED-.
- À proximité : Pignon Poteau: Jaune PD-. Orange AD-.



Photo Clémence L.

Confinement ou déconfinement à Bleu ?

LE RESTANT DU LONG ROCHER

Par Georges TSAO

Le circuit tracé en bleu à l'origine par Stéphane Hamon en 2007, puis repeint par les clubs vertical Plus et CAF Fontainebleau en juin 2015, a été repris et modifié en juin 2020 par Catherine Guérin et Philippe Campione.

Les blocs faciles ont été récupérés par Hervé Béranger (CAF Fontainebleau) qui avec l'aide de Jean Cabane (AAFF, Association des Amis de la Forêt de Fontainebleau) et Georges Tsao ont créé un circuit jaune PD, très intéressant, le long du sentier Bleu n°11 Mare-aux-Fées/Grotte Béatrix. Les circuits sont parallèles, ils se déroulent essentiellement le long du sentier et on chemine facilement entre les blocs de hauteur modérée.

Noter qu'il existe, à 400 m du même parking un autre circuit AD (orange n°1) de création plus ancienne, grâce à Alain Filippi et Michel Lalarme, sur la crête nord du Long Rocher, auquel on accède par la route du Languedoc, puis par le sentier bleu sous la grotte Béatrix en versant nord, avec des rochers beaucoup plus hauts et exposés. Cet autre circuit a été remis en état et entretenu en 2008 et 2012, avec un gros ouvrage (effets de la tempête, lichens, mousse)

Restant du Long Rocher Jaune PD n°5

H. Béranger P. Campione G. Tsao

GPS: 48.353836, 2.727659

