

CALENDRIER DES SORTIES BLEAU

MAI A JUIN 2022

Dimanche 8 mai

ROCHER CHATILLON

- Accès: A6 sortie Milly. Du rond-point avant Milly, prendre la D 837 puis la D 105 vers Boutigny sur Essonne sur 3,8 km environ. Parking sur la gauche avant la descente sur le hameau du Pressoir, dans un virage à côté d'une cabane de cantonnier (100 m au delà emplacement plus vaste sur la droite).
- À vélo: 3 km depuis Boutigny (RER D, direction Malesherbes, 1h)
- RdV: Prendre un large chemin sur 250 m vers l'Ouest. Puis emprunter une sente à gauche (Sud) sur environ 200m. Ignorer le premier chemin qui descend à droite, et prendre immédiatement le suivant, vers la droite aussi, mais en restant à niveau. Le suivre, sans jamais descendre, jusqu'au RdV au bord de la platière entre les numéros 23 jaune et 23 bleu.
- Circuits: Jaune PD; Orange AD; Bleu D; Rouge TD; Noir ED.

Dimanche 15 mai

FRANCHARD HAUTES PLAINES / SABLONS

- Accès: A6 sortie Fontainebleau, puis Barbizon. Continuer la D64 jusqu'à Arbonne et prendre à gauche pour rejoindre la D409, en direction de Fontainebleau. Prendre la route du Loup à droite, 400 m après le panneau "Forêt Domaniale" (2 km d'Arbonne). La suivre jusqu'au Carrefour de la Plaine de Macherin. Parking.
- À vélo: 12 km depuis Fontainebleau (train Gare de Lyon, direction Montargis ou Montereau, 35')
- RdV: Du parking continuer la route du Loup, puis à gauche la Route des Gorges de Franchard sur environ 150 m. Remonter un sente à droite jusqu'à un gros bloc surplombant.
- Circuits: Hautes Plaines : Jaune PD; Jaune PD+; Orange AD+. Hautes Plaines Ouest-Sablons: Orange AD; Bleu D; Rouge TD.
- À proximité: Franchard Isatis: Orange AD-; Bleu D-; Rouge TD-/ TD; Rouge TD+/ ED.

Dimanche 22 mai

ROCHER DE MILLY / CORNEBICHE

- Accès: A6 sortie Fontainebleau, Fleury en Bière, Arbonne. Traverser Arbonne et prendre la D409 à droite. Puis au rond-point à gauche la D64 vers Achères. La suivre sur 1 km puis prendre à gauche le chemin forestier de la plaine de Chanfroy (Carrière des Fusillés). Parking.

- À vélo: 14 km depuis Fontainebleau (train Gare de Lyon, direction Montargis ou Montereau, 35')
- RdV: Poursuivre (ESE) le chemin de la plaine de Chanfroy (au carrefour de la Résistance, ne pas partir à droite par l'allée des Fusillés, qui semble être le chemin principal) jusqu'à l'extrémité de la plaine, en limite de forêt domaniale (1,4 km du parking avec un panneau « Bornage » sur un arbre et une borne de grès à droite). Prendre à gauche (N) sur 50 m jusqu'à une clairière à gauche du sentier. Départs des circuits jaune et orange sur la gauche (W), et orange et bleu sur la droite (E).
- Circuits: Cornebiche (W): Jaune PD- ; Orange AD. Rocher de Milly (E): Orange AD; Bleu D+.

Jeudi 26 mai

ENVERS D'APREMONT

- Accès: A6 sortie Fontainebleau, Barbizon. De Barbizon, par l'Allée des Vaches, rejoindre le carrefour du Bas Bréau. Parking.
- À vélo: 8 km depuis Bois-le-Roi (train Gare de Lyon, direction Montargis ou Montereau, 35')
- RdV: Prendre (E) la route de Barbizon à Fontainebleau sur 250 m. Puis prendre à droite (S) la route du Dormoir sur environ 50 m jusqu'aux départs des circuits jaune et rouge. Monter sur la crête jusqu'à un replat près des blocs No 6 rouge et No 14 jaune.
- Circuits: Jaune PD; Orange AD; Rouge TD.

Dimanche 29 mai

MONDEVILLE

- Accès: A6 sortie Auvernaux- Le Coudray-Montceaux. Dans Auvernaux, après le feu, prendre à droite la D74 direction Chevannes. À la sortie de Chevannes (rond-point) prendre à gauche la D153 direction Mondeville. Parking sur la place devant l'église.
- À vélo: 6 km depuis La Ferté-Alais (RER D, direction Malesherbes, 55')
- RdV: Prendre la rue de Ballancourt, et continuer par le sentier (GR). Après le camping, lorsque le chemin amorce une descente, prendre à gauche le long d'une clôture, jusqu'aux rochers. RdV environ 150 mètres après les départs des circuits Jaune et Orange (à gauche du chemin), au sommet du premier cap avancé.
- Circuits: Blanc E; Jaune PD+; Orange AD+; Orange AD+/D-; Bleu D+; Rouge TD.
- Circuits: Jaune PD-; Orange AD; Rouge TD.
- À proximité: Roche d'Hercule : Blanc EN.

Dimanche 5 juin

MONT AIGU

- Accès: A6 sortie Fontainebleau jusqu'au carrefour de la Libération à l'entrée de Fontainebleau. Prendre la route de Milly (D409) à droite sur 300 m et tourner à gauche vers la maison forestière de la Faisanderie. On rejoint le carrefour du Coq. Parking.
- À vélo : 5 km depuis Fontainebleau (train Gare de Lyon, direction Montargis ou Montereau, 35')
- RdV: Par la route du Levreau rejoindre le carrefour de l'Emerillon (900 m). Monter à droite (NW) vers le sommet du pignon S du Mont Aigu. Rendez-vous à la grotte du serment, ou 150 m plus loin en suivant le sentier bleue (NW).
- Circuits: Blanc Enfants; Jaune PD; Orange AD; Bleu D+
- À proximité : 2 km, Gorges du Houx : Jaune PD-.

Lundi 6 juin

LA PADÔLE

- Accès: A 6 sortie Auvernaux, prendre la D 948 vers Milly. 6 Km après Auvernaux, après le Saut du Postillon prendre à droite la D 83. Après 350 m, à droite par un chemin de terre sur 300m. Stationner au mieux en lisière de forêt (mais à l'écart de la « piste » de trial..... !).
 - À vélo : 8 km depuis La Ferté-Alais (RER D, direction Malesherbes, 55')
 - RdV: Du parking, longer la lisière de forêt par un bon chemin direction WNW. Après 300 ^[SEP]m (pas moins) emprunter une sente peu visible à droite (indiquée sur IGN 2316 ET). On débouche rapidement dans un vallon. Le remonter jusqu'à une dalle. De là, suivre la sente au mieux à gauche pour rejoindre la platière.
 - Circuits: Jaune PD ; Orange AD; Bleu D; Bleu D +; Rouge TD-; Rouge TD ; Blanc ED +. ^[SEP]Secteur cent marches : Blanc EN; Caramel EN; Jaune PD; Orange AD. ^[SEP]
- Certains blocs sont hauts et exposés. Des assurances sont prévus. Une corde peut être utile.**

Dimanche 12 juin

LA SAUSSAYE– LA SEGOGNOLE

- Accès: A6 sortie Milly. Du rond-point avant Milly, par la D837 rejoindre la D16 en direction du Vaudoué. Après 4 km, parking du cimetière de Noisy sur la gauche de la route.
- À vélo : 11 km depuis Buno-Gironville (RER D, direction Malesherbes, 1h10)

- RdV: Suivre la route de la Saussaye (à l'extrémité NW du parking) jusqu'à la barrière qui la ferme côté Chemin de la Ségognole (remarque: parking impossible– et interdit– de ce côté). 30 mètres après la barrière, Prendre à gauche une sente (marques Jaune, Orange et Rouge sur arbre) et la suivre sur 200 m environ.
- Circuits: Jaune PD+; Orange AD+; Rouge TD.

Dimanche 19 juin

LE PETIT BOIS

- Accès: de Larchant prendre la D16 en dir. de St Pierre les Nemours. À l'entrée de St Pierre, au 1er rond-point (supermarché à gauche), prendre la 1ère à droite dans un lotissement (rue des Prunus). Au bout, faire un zigzag, gauche puis droite (rue des Acacias), puis prendre à droite (rue des Hêtres). Devant le centre de formation, prendre à droite un chemin de terre sur 300 mètres. Parking à l'entrée du chemin qui part vers la gauche (GR).
 - À pied: 1 km depuis Nemours (train Gare de Lyon, direction Montargis, 1h)
 - RdV: remonter la pente sur environ 50 m et rejoindre à gauche un replat au pied de la dalle du n° 9 Jaune.
 - Circuits: Jaune AD-, Bleu D, Rouge TD+; Noir ED+.
- Voies parfois hautes, corde utile.**

Dimanche 26 juin

CHAMARANDE

- Accès: Prendre l'A10 jusqu'à la sortie 5 (Monthéry/Etampes/Orléans), puis la RN20 jusqu'à la sortie Etrechy, puis tout de suite à gauche vers Chamarande que l'on traverse en direction de Lardy. Passer sous le premier pont à gauche sous la voie ferrée en face de l'entrée du château de Chamarande. Parking.
- À pied : 500 m depuis Chamarande (RER C, direction St Martin d'Etampes, 50')
- RdV: du parking, suivre un chemin le long de la voie ferrée, direction Lardy. Au niveau d'une dalle (dalle P.O.) avec les départs de deux circuits (dont le Rouge), monter à gauche jusqu'à une clairière près du n° 42 Orange.
- Circuits: 2 Blancs EN; Caramel EN; Jaune PD; Orange AD; Bleu Ciel D; Bleu D; Rouge TD; Blanc ED.

LES DREI ZINNEN

Par Georges TSAO

Le massif est très intéressant maintenant au vu de sa complète rénovation par trois circuits en parallèles, un jaune PD+ de 27 numéros, un circuit orange AD+ de 32 numéros et un circuit bleu D+ de 36 numéros tous assez homogènes dans leur difficultés.

C'est vrai que le site se trouve à proximité de l'autoroute, mais le bruit est étouffé par les arbres et le relief. Le rocher n'est pas encore patiné et le grain est souvent excellent. L'escalade est toujours plaisante.

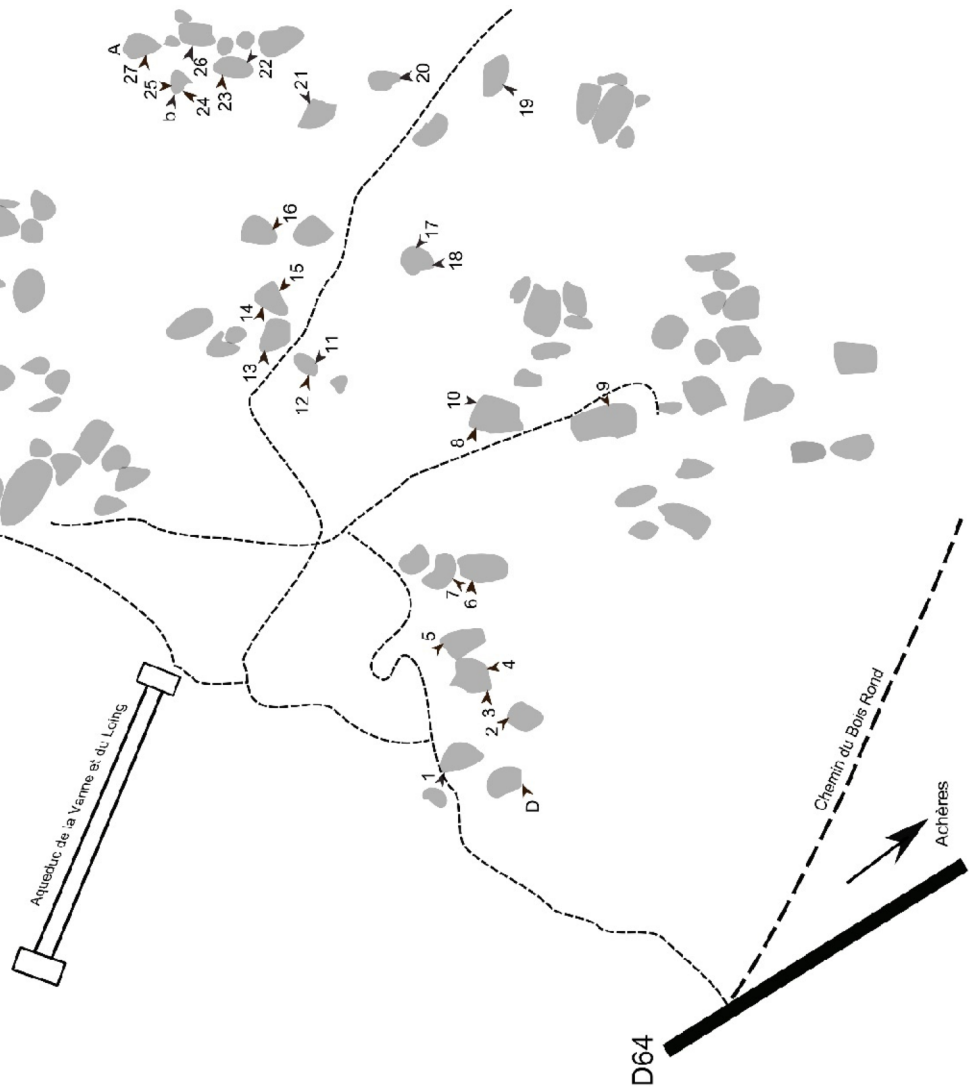
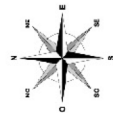


Le nom Drei Zinnen est celui d'un groupe de sommets des Dolomites à cause des voies marquantes ouvertes sur leurs faces nord surplombantes dont le nom italien est «Tre cime Di Lavaredo».

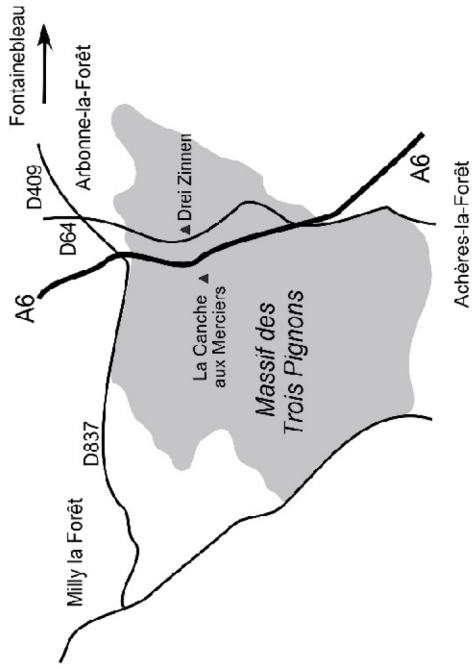
Le circuit orange a été créé en 2015 par Jean Jacques Naels et Philippe Leduby.

Il a été légèrement modifié en 2018, entretenu en mars 2021.

Drei zinnen Jaune PD+ n°1



Croquis Georges Tsao source COSIROC



Accès routier:

Depuis l'autoroute du sud A6, rejoindre la D607 jusqu'à Barbizon. Prendre la D64 vers Arbonne-la-Forêt. Au rond point prendre la D64 en direction d'Achères-la-Forêt. Stationner deux kilomètres plus loin sur la droite (tunnel sous l'autoroute) au parking de la Canche-aux-Merciers.

Accès piétons:

Repasser sous l'autoroute pour traverser la D64, puis le chemin du Bois Rond pour remonter au Nord. Le départ des circuits se situe 200 mètres au dessus de la route.

D	2c	Le Starter	17	2b	Le Casse-Croûte
1	2b	Le Retour des Senseurs	18	2c	Pose Café
2	3a	Un Amour de Sol	18b	3a	Le Moulin à Gruyère
3	2c	Désir de Puissance	19	2b	Le Répit
4	2a	La Transparence de Puissance	19b	3b	Echec au Roi
5	2b	Le Faux Cul	20	2b	Miche de Pain
6	3a	Havre de Repos	21	2c	La Tauzin
7	3a	Le Roi des Champignons	22	2b	L'Alcôve Sacrée
8	3a	Queue de Poisson	23	2c	Le Choix Cornélien
9	2c	Chaussée Glissante	24	2b	Charges Comprise
10	2b	Seuil Critique	24b	3c	Charges Inclues
11	2b	Le Pes de Bref	25	2b	Fuite de Gaz
12	2c	L'Impositeur Déchu	26	3a	Dernière Dispute
13	2b	La Bienveillante	27	3a	Dernier Cadeau
14	2b	Pantin de Vitrine			
15	2a	Main Baladeuse			
16	2a	Ras la Casquette			