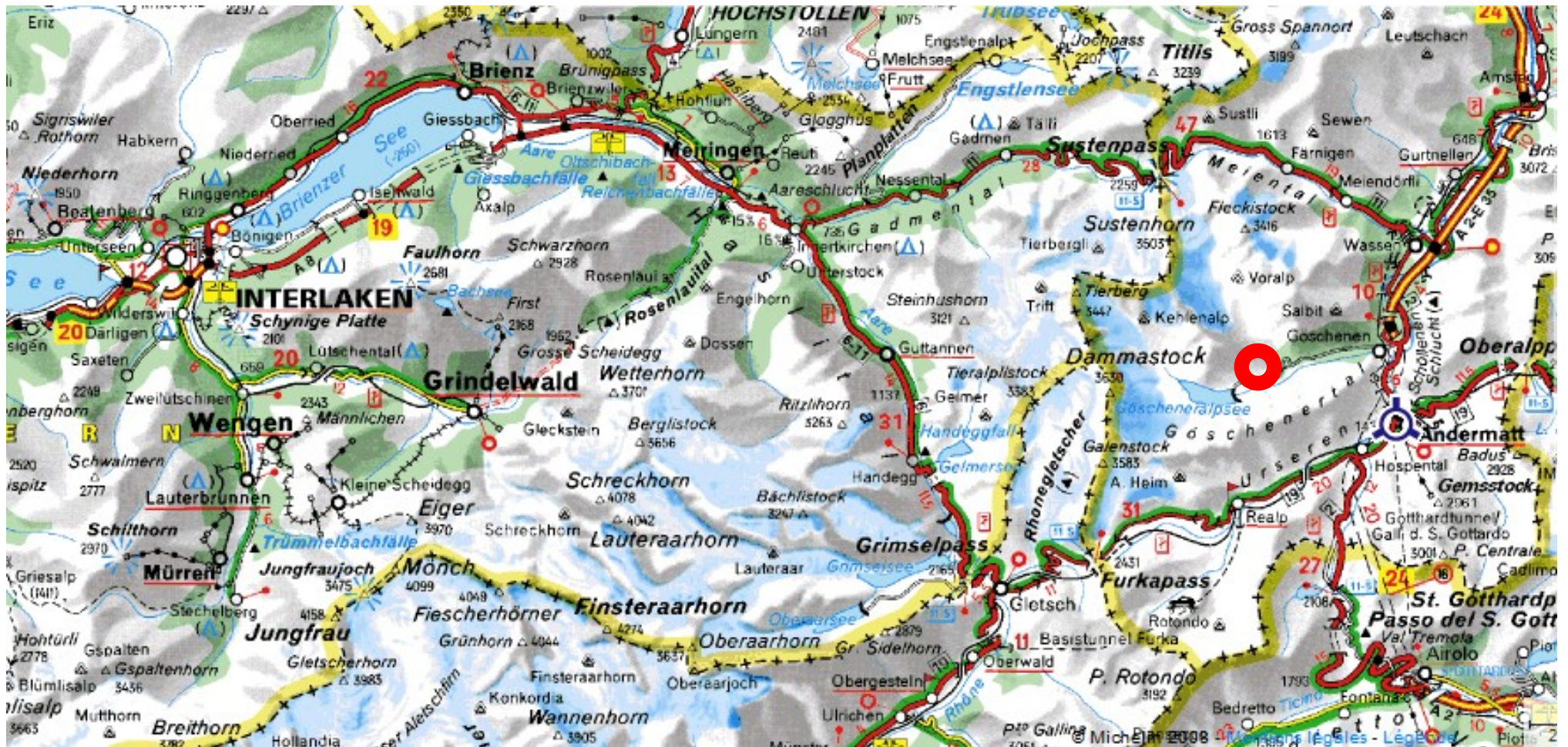


## Autour de Göschenalpsee

### Table des matières

1	Situation et accès.....	2
1.1	Accès de PARIS.....	3
1.2	Accès au camping.....	4
2	Randonnée.....	6
3	Escalade.....	7
3.1	Sites d'escalade « plaisir ».....	7
4	Sites proches du camping.....	8
4.1	Salbit (1).....	9
4.2	Sandbalm (2).....	9
4.3	Gandschijen (3).....	9
4.4	Bergsee (4).....	10
4.5	Feldschijen (5).....	10
4.6	Schöllenen (6).....	11
5	Furkapass.....	12
6	Süstenpass.....	13
6.1	Ouest du col.....	13
6.2	Est du col.....	13
7	Massifs remarquables un peu plus éloignés.....	14
7.1	Val Bedretto.....	14
7.2	Eldorado.....	14
7.3	Handegg.....	14
7.4	Engelhörner.....	15
7.5	Wendenstock.....	15
8	Cotations, équipement.....	15

# 1 Situation et accès



## 1.1 Accès de PARIS

Temps 07h20 dont 04h54 sur autoroutes  
Distance 667 km dont 512 km sur autoroutes  
Coût estimé 106.43 EUR (Péage 18.80 EUR | Carburant 60.63 EUR | Vignettes 27 EUR )



En venant du sud, deux possibilités : par Berne et Zürich (maximum d'autoroute), ou par Martigny, le Valis et FurkaPass (belle route, une demi-heure de plus).



## 1.2 Accès au camping



Camping à 8km, un quart d'heure environ.

Refuges :

Bergseehütte 2370 63p 2h gardé 041 885 14 35  
Dammahütte 2438 25p 3h 041 885 17 81  
Kehlenhütte 2350 65p 3h gardé 041 885 19 30  
Salbitbiwak 2400 5/10p 4h non gardé  
Salbithütte 2105 60p 2h15 gardé 041 885 14 31  
Voralphütte 2126 40p 2h30 gardé 041 887 04 20

Vers Furkapass

Albert-Heim-Hütte 2542 1h30 gardé 41 887 17 45  
Sidelenhütte 2709 30p 1h gardé 041 887 02 33

Ce que Danielle dit du camping ZELTPLATZ - MATTLI : <http://www.zeltplatz-mattli.ch/>

**Avantages :**

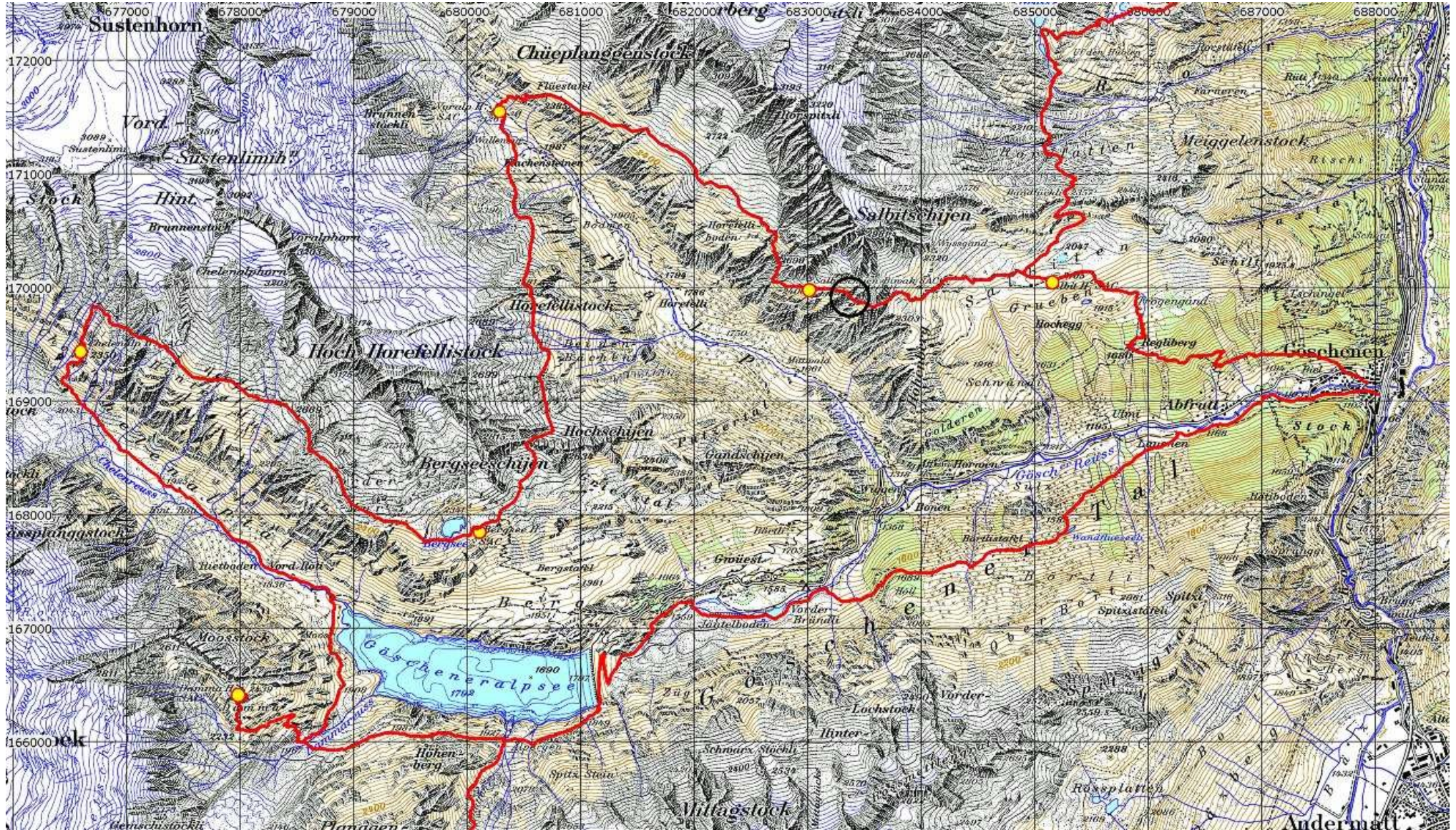
- très bien situé
- paysage superbe
- en fin de route (donc aucune circulation la nuit et peu dans la journée (uniquement les touristes qui vont au barrage au bout de la route), avec néanmoins le charme du bus postal qui klaxonne dans les virages, les tunnels et aux arrêts)
- très tranquille : les voitures (ainsi que caravanes et camping-cars) restent de l'autre côté du torrent, donc aucun bruit de portières qui claquent
- emplacements pour faire des feux dans tout le camping et forêt à proximité pour trouver du bois mort
- fontaines en bois avec bac/abreuvoir réparties sur le terrain
- torrent qui traverse le terrain et où on peut mettre une glacière au frais
- ravitaillement à Göschenen ou Andermatt
- refuges à proximité : refuge Bergsee accessible au départ du camping (ou disons du barrage à 2 km), et plusieurs autres (mais j'ai oublié les noms) à ~ 1/2 h de voiture

Les refuges Bergseehutte et Sewenhutte où nous sommes allés étaient très sympas (1h30 à 2h de montée) et permettaient tout plein d'escalades faciles, avec des marches d'approche courtes, et bien équipées (courses intermédiaires entre falaise et haute-montagne), et c'est ce que nous recherchions pour nos ados. Il y a également plein de petites écoles d'escalades autour de ces refuges. Il y a aussi des voies de bien plus grande envergure, mais ça, voit avec JP et Daniel. On a quelques topos, et JP en a plein !

**Inconvénients :**

- camping très sommaire, mais ça peut être vu comme un avantage !
- WC et lavabos, mais pas de douches (même froides); on peut quand même aller prendre une douche chaude (et des repas), à la Gasthaus, auberge qui offre également un dortoir, située dans le lacet de la route au-dessus (à 5-10 mn de marche); il n'y a qu'une seule douche, mais curieusement, nous n'y avons jamais vu personne !
- pas très grand (environ une cinquantaine de tentes ???) et sol assez caillouteux sauf quelques emplacements où l'herbe est bien verte (et ~ la moitié du camping est occupée par des très grandes tentes qui semblent être là à demeure, et dont la 1ère activité des occupants à leur arrivée est de hisser le drapeau suisse en haut d'un mat)
- pas d'emplacements définis pour les tentes (chacun se met où il veut, et tu peux avoir la surprise en descendant de refuge de trouver une tente plantée à l'entrée de la tienne !)
- beaucoup de "turn-over" dans le camping: les gens viennent et s'installent souvent pour une seule nuit
- aucun arbre: mais pour nous, ça s'est avéré être un avantage, tellement il a fait froid (dixit Solène quand on est arrivés fin juillet: "y'a des fois, dans la journée, des moments où on n'a pas froid"! Mais il a fait très beau, ce qui est l'essentiel.
- gardienne sympa mais parlant exclusivement le suisse-allemand ! Autant dire que la conversation fut limitée au strict minimum !

## 2 Randonnée

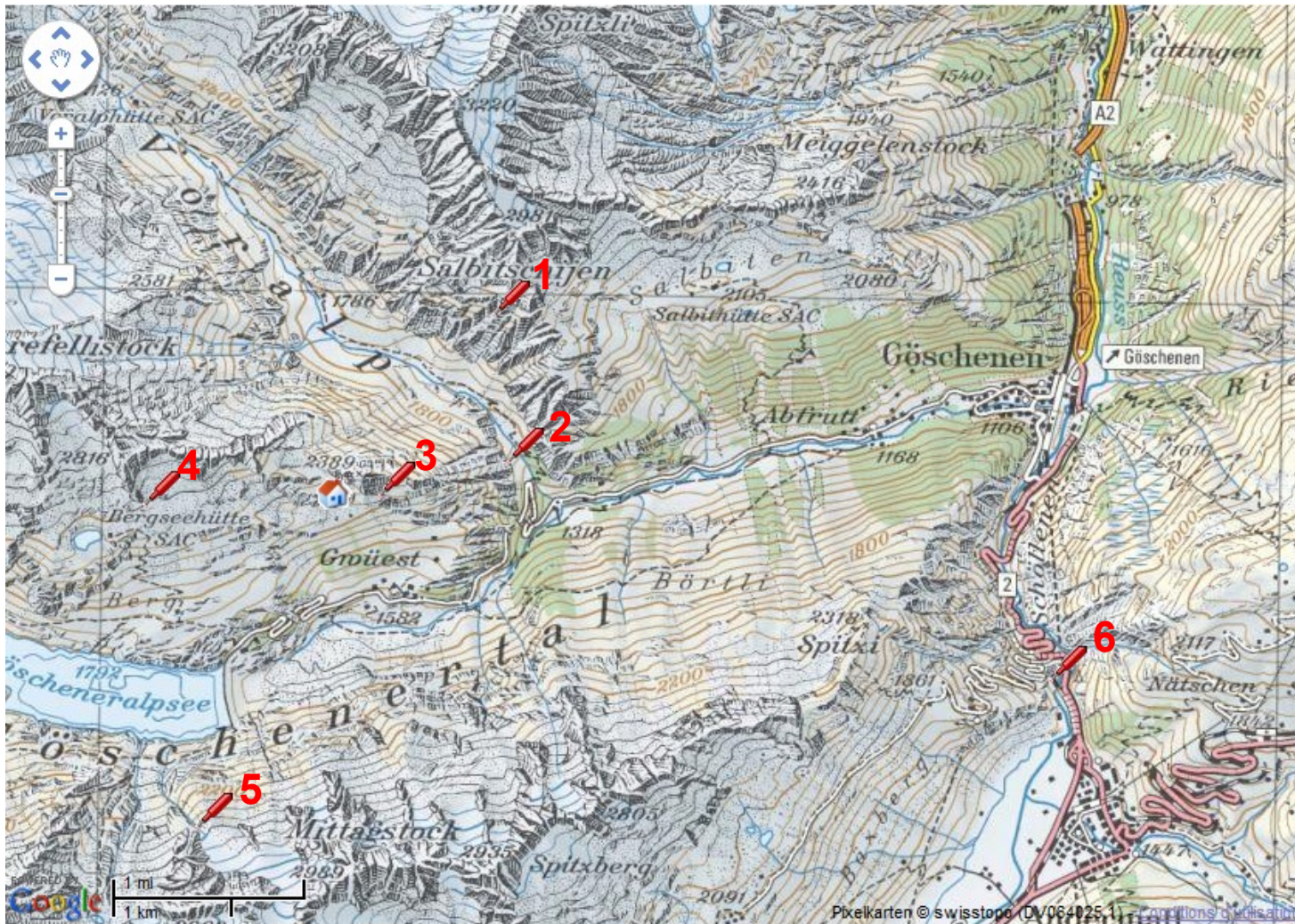


### 3 Escalade

#### 3.1 Sites d'escalade « plaisir »



## 4 Sites proches du camping





## 4.1 Salbit (1)

voie	longueur	max	max oblig	refuge	approche	horaire	équipement	note
west grat	1000	6	6	salbithütte	1h30	10-14h	so so	bivouac à 5' de l'attaque
face SE	200	6	6	salbithütte	1h30		gut	variante de départ
südgrat	500	5	5	salbithütte	1h30	5-6h	gut	
takala	230	5	5	salbithütte	1h30		gut	variante de départ
SE wand	320	6-	5/5+	salbithütte	1h30		gut	
Clock and stock	350	6 A0	6-	salbithütte	1h30		so so	bellissima RS2+
Ost grat	380	4+ A0	4	salbithütte	1h30		gut	
Parallel ost grat	250	4 4+	4	salbithütte	1h30		so so	
HuttenGrat	200	4+	4	salbithütte	1h		gut	
Incredibile	180	6-	6-	salbithütte	1h		gut	

## 4.2 Sandbalm (2)

sommet	voie	longueur	max	max oblig	refuge	approche	horaire	équipement	note
sandplatte	bijou	170	6a+	5c+	camp	0h20		gut	grande classique, petite merveille
	christallo	170	6b	6a+	camp	0h20		so so	
	chilbitanz	180	6a	5c	camp	0h20		gut	
	reissfresser	180	5c	4c	camp	0h20		super	
	Ying-yang		5c	5a	camp	0h20		super	

## 4.3 Gandschijen (3)

sommet	voie	longueur	max	max oblig	refuge	approche	horaire	équipement	note
	SudPfeiler	280	5c+ A1	5c	camp	1h30		gut	

#### 4.4 Bergsee (4)

sommet	voie	longueur	max	max oblig	refuge	approche	horaire	équipement	note
Ecole					bergsee hütte	1h40			11 voies de 2 à 3 longueurs
BerseeSchijen (2815)	Aladin	140	5b	5a		0h30		gut	
	südgrat	300	4c	4b		0h30		gut	
	Via Andrea	300	5a	5a		0h30		so so	
	Via Claudia	300	5c+	5c		0h30		so so	
	Tonis Lust	300	5c	5b+		0h30		gut	
	StärndStund	200	6a+	5c+		0h35		super	
	Spigolo rosso	200	6a	5c+		0h35		super	
	Hüttenblick	200	6a	5c+		0h35		super	
Hohschijen(2500)	südgrat	300	3b	3b		0h50		so so	magnifique
	Westgratturm	80				0h50		gut	8 voies de 3 longueurs en moyenne (deux 4c, 3 5b, 1 5C, 1 5c+)
	Super Bergsee	120	5c+	5c		0h50		gut	
	HerbstLuft	120	5c+	5c		0h50		gut	
Schijenstock (3161)	südgrat		4a	3c		1h		alpin	9 tours 4 à 6h
	Il tempo vola	300	5b	5b		1h20		gut	
	Godrausch	300	6a	5c		1h20		gut	

#### 4.5 Feldschijen (5)

sommet	voie	longueur	max	max oblig	refuge	approche	horaire	équipement	note
Turm III (2828)	Westgrat	350	6	5+		1h40		so so	une des plus belles voies de granit d'Uri, à l'ombre et tranquille

#### 4.6 Schöllenen (6)

sommet	voie	longueur	max	max oblig	refuge	approche	horaire	équipement	note
									Bord de route (pont du diable). Grandes dalles adhérence appréciées.
	Diagonale	200	5c+	5b		0h10		gut	
	GeburtstagWeg	300	6a+	5c+		0h10		so so	
	AmatörWeg	420	5c+	5c		0h10		super	

## 5 Furkapass

Granit rouge chamoniard dans un cadre glaciaire (tiefenGletscher)  
Accès de la route (Tiefenbah à 40 mn du camp, 31 km) ou de Albert Heim hütte

sommet	voie	longueur	max	max oblig	refuge	approche	horaire	équipement	note
Dammazwillinge (3275)	Estonia	170	6a	5c+				gut	
	SW Pfeiler	170	5b	5b				so so	
	Modeme et classique	170	6a	5b				so so	
GletchHorn (3305)	Enfer doux	180	5c+	5c				so so	granit rouge et quartz blanc
	Little chamonix	180	6a+	5c+				gut	variée et magnifique
	S'dgrat	240	4a	4a				so so	Une des plus belles courses d'arête en 3 avec approche en neige
Graue Wand (3172)	Accept	320	6a	5c+				gut	La plus répétée. S2 récemment rééquipée.
	Graue Wand	320	5c+	5c				gut	Un nec plus ultra. Fréquenté. Approche neige S2
Winterstock Turms I (2904)	Godmarie	300	6a	6a-				gut	
	Mangolyto	300	6a-	5c+				super	

## 6 Süstenpass

### 6.1 Ouest du col

Col à 45 mn du camping. Accès aux voies 4km après. Accès au refuge pour le Süstenhorn : belle course de neige facile via le refuge TierBergliHütte(2795)

Platten	Plattenweg	180	4+	4+		0h15		so so	
	Petra	180	6-	5		0h15		gut	
	Hörnligödel	180	5-	4+		0h15		gut	
	Jugendweg	180	4	4		0h15		gut	
	Beo	160	5+	5/5+		0h15		gut	
	Lucky luke	200	7-	5+		0h15		super	
	Cv	200	5	5		0h15		gut	
	Sven Gümpilz	200	5-	4+		0h15		gut	
	GoldregenPfeiler	200	6/6+	5+		0h15		super	
Pfriendler (2500)	Via Fritz	200	5	4		0h45		so so	
	Usweg	200	7+/7-	6-		0h45		gut	
	Tröimli	200	5+	5+		0h45		gut	
	Näbädra	200	6	5+		0h45		gut	
	Neue Südwand	200	6	6		0h45		gut	
	Promenade	200	6	6-		0h45		gut	
	Quai	200	6-	5		0h45		gut	
	Via Hitsch	200	6	6-		0h45		gut	
	GoldKüste	200	6	6-		0h45		gut	
	Vergine	200	6+	6+		0h45		gut	

### 6.2 Est du col

sommet	voie	longueur	max	max oblig	refuge	approche	horaire	équipement	note
TrozigPlanggs tock (2954)	Trotzig	200	4+	3+	SüstliHütte	1h30		gut	Superbe course d'arête (granit/gneiss) et vues

## 7 Massifs remarquables un peu plus éloignés

### 7.1 Val Bedretto

De Göschenalpsee à Bedretto en 45 mn (38 km). Idyllique Val Bedretto. Granit raide et priseux. Refuge Piansecco extra ( 50p gardé 91 869 12 14)

sommet	voie	longueur	max	max oblig	refuge	approche	horaire	équipement	note
	Piccadily di Bedretto	400	5c	5b+					Très populaire
	Tanti auguri	400	5c+	5c				super	
	Tage der Kälte	400	6b	6a				gut	
	Herbstwind	400	6a+	5c+				gut	
	Dr grünen Nils	400	6a-	5c				super	

### 7.2 Eldorado

De magnifiques voies de 500m sur des dalles de granit polies, mais avec aussi des fissures et dièdres à protéger (maîtriser le niveau 6a). Accès : Grimselpass à 1h10 du camping, 52 km). Approche (1h30 du col) sur un chemin formé de grosses lauzes de granit le long du lac de barrage du Grimsel. Cadre splendide.

sommet	voie	longueur	max	max oblig	refuge	approche	horaire	équipement	note
eldorado	septumania	500	6a+	6a				S3	Très classique
	motörhead	500	6a+	6a				S3	Super classique. Ligne de dièdres.
	Métal hurlant	500	6b	6b				S3	10 premières longueurs magnifique
	Schweiz plaisir	500	6a+	6a				S2+	belle et pas trop dure. Fréquentée.

### 7.3 Handegg

Descendre 5km du Grimselpass vers le nord. Départ des voies à 15mn. Deux grandes classiques récemment rééquipées.

sommet	voie	longueur	max	max oblig	refuge	approche	horaire	équipement	note
	Fair hands line	300	6a	5c+		0h15		S2	La voie de Suisse la plus parcourue
	Mummary	300	6b+	6a+		0h15		S2	Un chef d'oeuvre à ne pas manquer ( <i>sic</i> )

## 7.4 Engelhörner

Célèbre massif calcaire à côté du Wetterhorn. Petit refuge sympathique à 1h de Rosenlauri (1h40 de route du camping). Nombreuses voies de tout niveau. Une grande classique pas extrême (5b obl.) mais sérieuse et longue (5-7h), descente complexe (4-5h) : face nord de la Kingspitze (2621m).

## 7.5 Wendenstock

Le must pour les grimpeurs... de 7a. Voies de 500m sur un calcaire exceptionnel (aussi difficile de trouver un caillou branlant qu'une touffe d'herbe), équipement sportif. Départ de Gadmen à 1h du camp (49km). Camping à Gadmen. De ce camping environ 1h30 d'approche.

## 8 Cotations, équipement

<p>Dans les topos (entre autres « Schweiz Plaisir » deux systèmes de cotation sont utilisés. Les cotations françaises comportent les lettres a, b et c.</p> <p>Quand ces lettres n'apparaissent pas dans les tableaux (exemple salbit) c'est la cotation UIAA nettement moins sévère.</p>	<table border="1"> <thead> <tr> <th colspan="2">Cotation</th> </tr> <tr> <th>UIAA</th> <th>Franç</th> </tr> </thead> <tbody> <tr><td>3+</td><td>3b</td></tr> <tr><td>4-</td><td>3c</td></tr> <tr><td>4</td><td>4a</td></tr> <tr><td>4+</td><td>4b</td></tr> <tr><td>5-</td><td>4c</td></tr> <tr><td>5</td><td>5a</td></tr> <tr><td>5+</td><td>5b</td></tr> <tr><td>6-</td><td>5c</td></tr> <tr><td>6</td><td>5c+</td></tr> <tr><td>6/6+</td><td>6a-</td></tr> <tr><td>6+</td><td>6a</td></tr> <tr><td>7-</td><td>6a+</td></tr> <tr><td>7</td><td>6b</td></tr> <tr><td>7/7+</td><td>6b+</td></tr> <tr><td>7+</td><td>6c</td></tr> </tbody> </table>	Cotation		UIAA	Franç	3+	3b	4-	3c	4	4a	4+	4b	5-	4c	5	5a	5+	5b	6-	5c	6	5c+	6/6+	6a-	6+	6a	7-	6a+	7	6b	7/7+	6b+	7+	6c
Cotation																																			
UIAA	Franç																																		
3+	3b																																		
4-	3c																																		
4	4a																																		
4+	4b																																		
5-	4c																																		
5	5a																																		
5+	5b																																		
6-	5c																																		
6	5c+																																		
6/6+	6a-																																		
6+	6a																																		
7-	6a+																																		
7	6b																																		
7/7+	6b+																																		
7+	6c																																		
<p>Equipement (Topos Sweitz Plaisir) Super suréquipé</p>	<p>Topos italiens (Versantesud) exemples RS2, S1, R4 R : pitons</p>																																		

Gut bien équipé So so correct Alpin ambiance montagne	S : spits 1 : moins de 3-4m entre les points 2: passages obligés entre les points, non exposé 3: il peut y avoir plus de 5m entre les points, engagé mais peu exposé 4,5,6 ... pour les amateurs de sensations fortes à extrêmes
---	--

## Bibliographie et URLs

Wenden stock

<http://www.guides06.com/le-blog-actus/8-blog-alpinisme/218-wendenstock>

Chez Glénat

- Parois de légende : Les plus belles escalades d'Europe (Broché) de Arnaud Petit , Stéphanie Bodet (Wendenstock)
- Sommets des Alpes suisses Les plus belles courses Stéphane Maire (Salbit, Furka, Dammastock)

Chez Filidor (Collection Schweiz Plaisir Editions Filidor <http://www.filidor.ch/german/frame.htm> )

- Schweiz extrem WEST 2010 (Wendenstock)
- plaisir OST 2007 (Salbit, GöschenerTal, Furka, Schöllenen)
- SALBIT- erleben 2004 (un peu plus détaillé que le précédent)
- plaisir WEST 2004 (Eldorado, Engelhörner, Gandegg)

Chez Versante Sud (<http://www.versantesud.it/> )

- Arrampicare in Svizzera F. Mangili A. Quaglia (presque rien en dessous de 6b obl.) Tous secteurs

### ***Liens vers topos haute montagne (en allemand)***

Rando <http://www.salbitbruecke.ch/>

Refuges de Göschenen

<http://www.goeschenen.ch/tourismus/sac/huettenplan.htm>

Depuis la Dammahütte (vallée du camping, idyllique à l'ancienne, non gardé, pas d'eau 20 places))

- Dammastock arête est AD+ 1200m 6h <http://www.skitouren.ch/tourenfuehrer/routen/id/935>



De TierBergliHütte

- Gwächtenhorn, 3420 m AD- 3,5h 650m <http://www.skitouren.ch/tourenfuehrer/routen/id/1153>

De VoralpHütte

- Sustenhorn, 3503 m Ostgrat AD 1400 m 6h <http://www.skitouren.ch/tourenfuehrer/routen/id/505>

–